

字の区域の変更について

土地改良法（昭和24年法律第195号）による土地改良事業（県営農村振興総合整備事業 霧島西部地区）の施行に伴い、別紙のとおり字の区域を変更したいので、地方自治法（昭和22年法律第67号）第260条第1項の規定により、議会の議決を求める。

平成29年2月14日提出

霧島市長 前田 終 止

（提案理由）

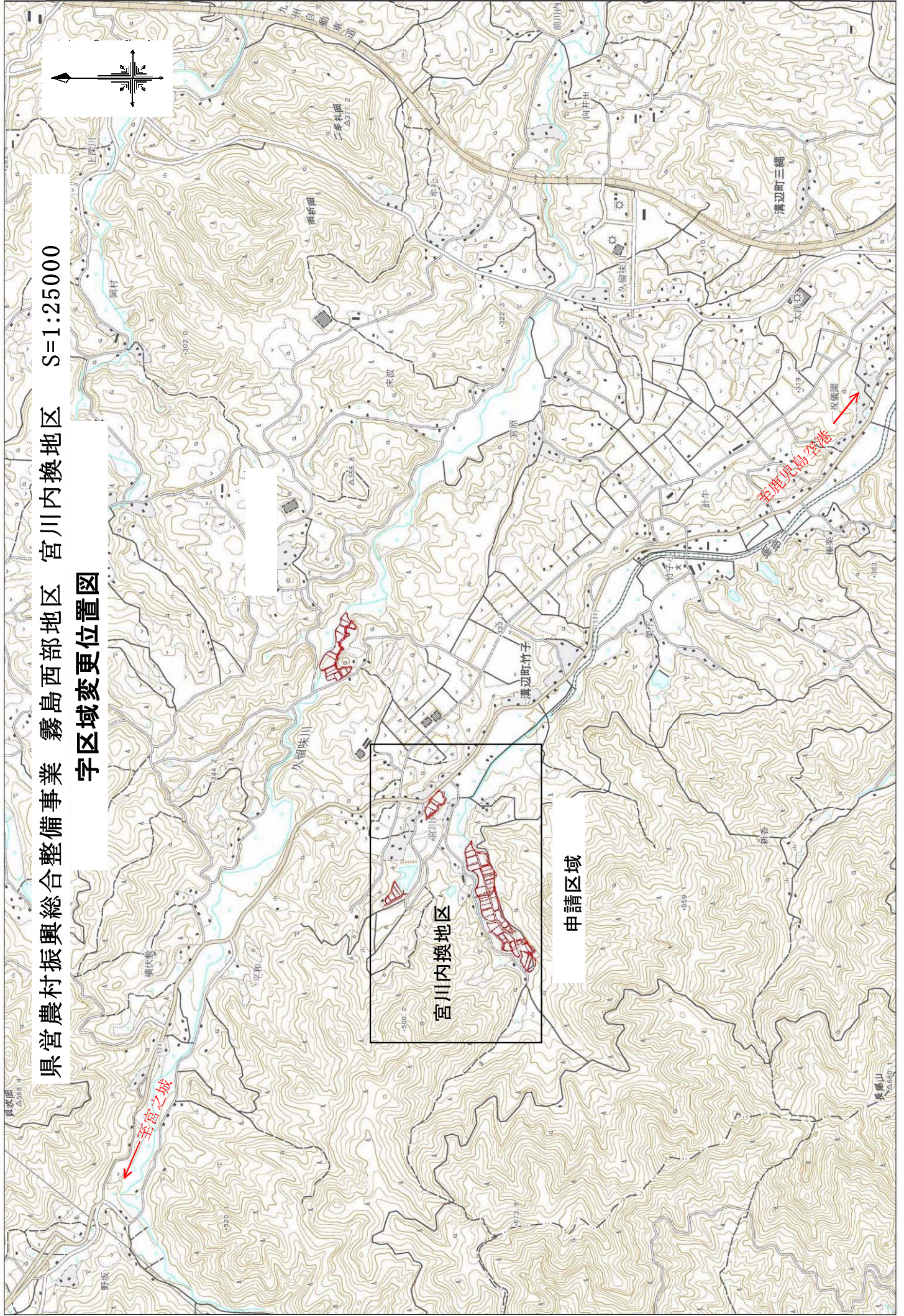
土地改良事業（県営農村振興総合整備事業 霧島西部地区宮川内換地区）の施行に伴い、字界の不整形が生じたので、これを整理するため、字の区域の変更をしようとするものである。

(県営農村振興域総合整備事業 霧島西部地区 宮川内換地区)

変更後		左に包括される区域		
大字名	字名	大字名	字名	地 番
溝辺町 竹子	下宮川 内	溝辺町 竹子	上宮川 内	1416の1 上記の区域に隣接する水路である市有地の全部
			前平	3009の14、3009の16及び3009の18
		上宮川 内	宮床	3001の11、3001の14、3001の17、3001の57、3001の58、3001の85及び3001の86 上記の区域に隣接する水路である市有地の全部及び字上宮川内1423の1に隣接する水路である市有地の全部
	下 宮 川 内			字上宮川内1401、1402、1419に隣接する水路である国有地の一部
	上ヶ尾	内屋敷	1580の41	
			瀬戸山	2788の3及び2788の4

果営農村振興総合整備事業 霧島西部地区 宮川内換地区 S=1:25000

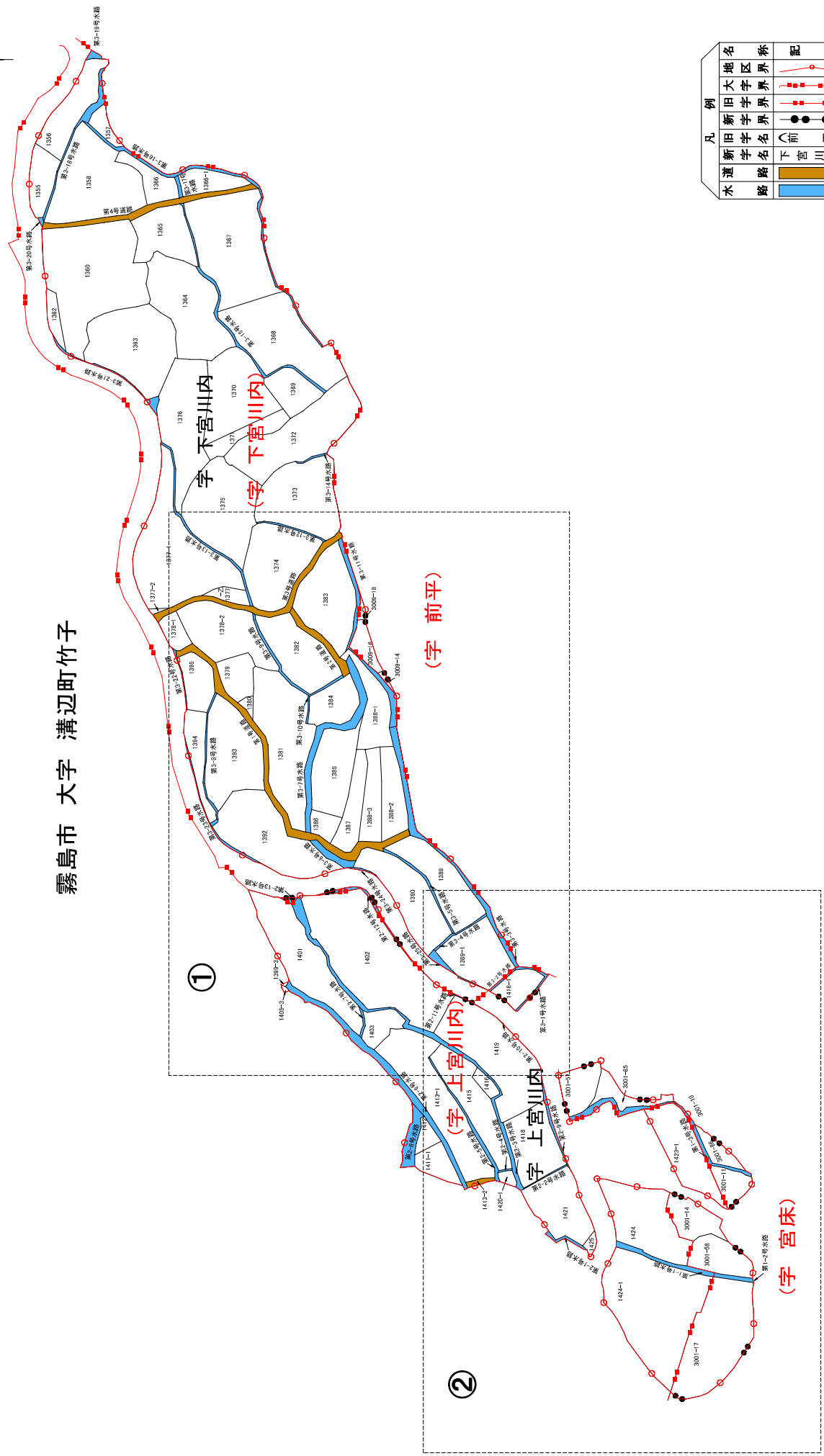
字区域変更位置図



県営農村振興総合整備事業 霧島西部地区 宮川内換地区 S=1:1000

字区域変更図

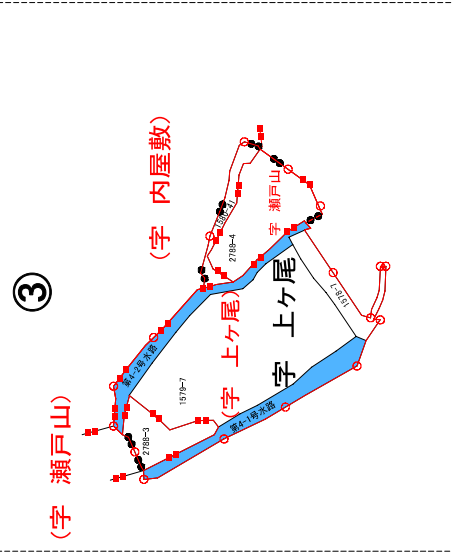
霧島市 大字 溝辺町竹子



凡例	地名	地区	界線	記号
旧	新	旧	新	旧
字	字	字	字	字
界	界	界	界	界
名	名	名	名	名
下	下	下	下	下
宮	宮	宮	宮	宮
川	川	川	川	川
内	内	内	内	内
水	水	水	水	水
路	路	路	路	路

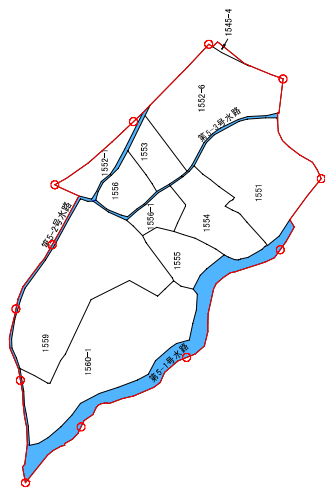
県営農村振興総合整備事業 霧島西部地区 宮川内換地区 S=1:1000

字区域変更図



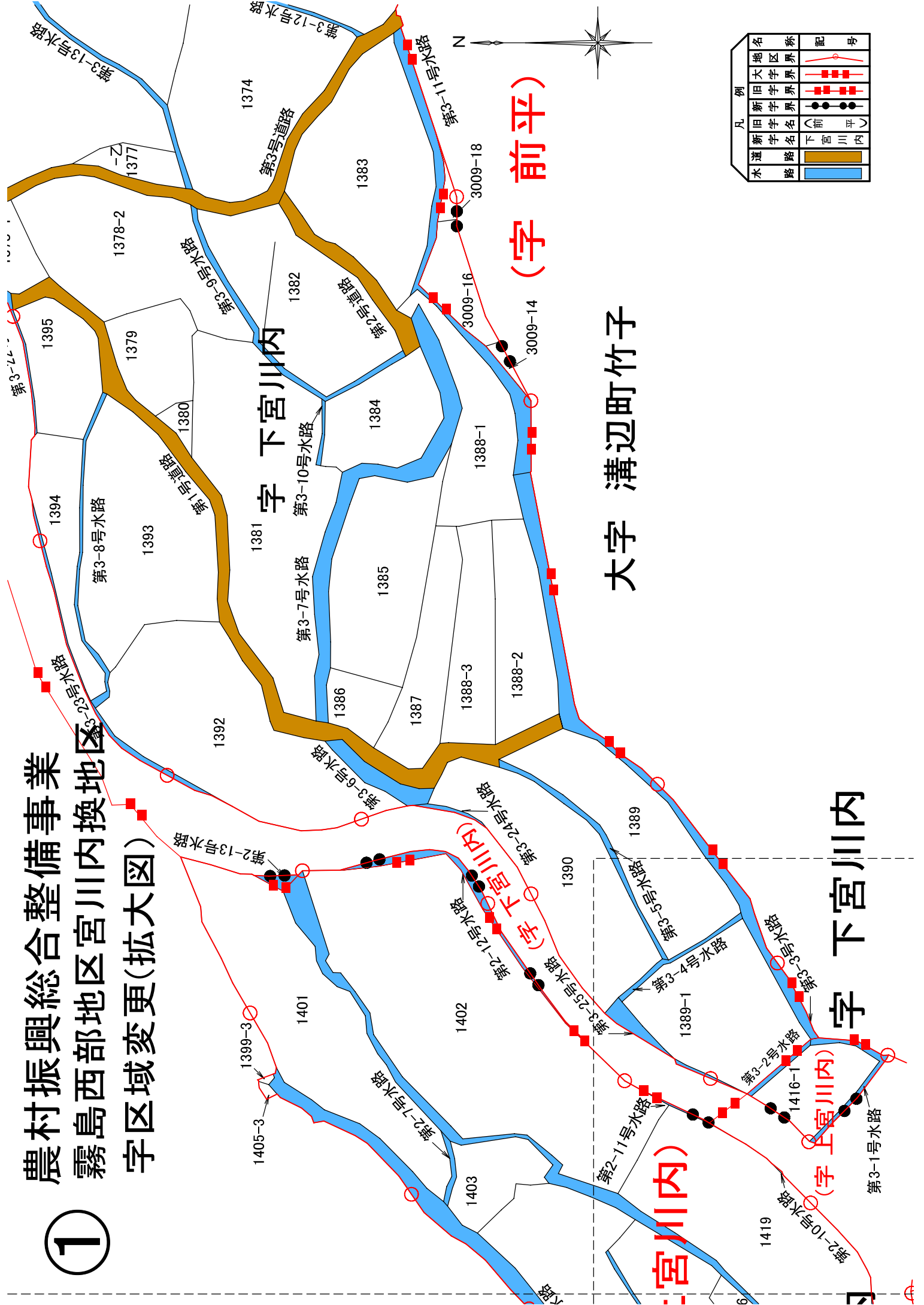
霧島市 大字 溝辺町竹子

字 川内



凡 例		配 号
大地区界	—●—●—●—●—	—●—●—●—●—
大字界	—●—●—●—●—	—●—●—●—●—
新字界	—●—●—●—●—	—●—●—●—●—
旧字界	—●—●—●—●—	—●—●—●—●—
新字名	瀬戸山	瀬戸山
旧字名	上ヶ尾	上ヶ尾
水路	—●—●—●—●—	—●—●—●—●—
道路	—●—●—●—●—	—●—●—●—●—

① 農村振興総合整備事業 霧島西部地区宮川内換地区 字区域変更(拡大図)

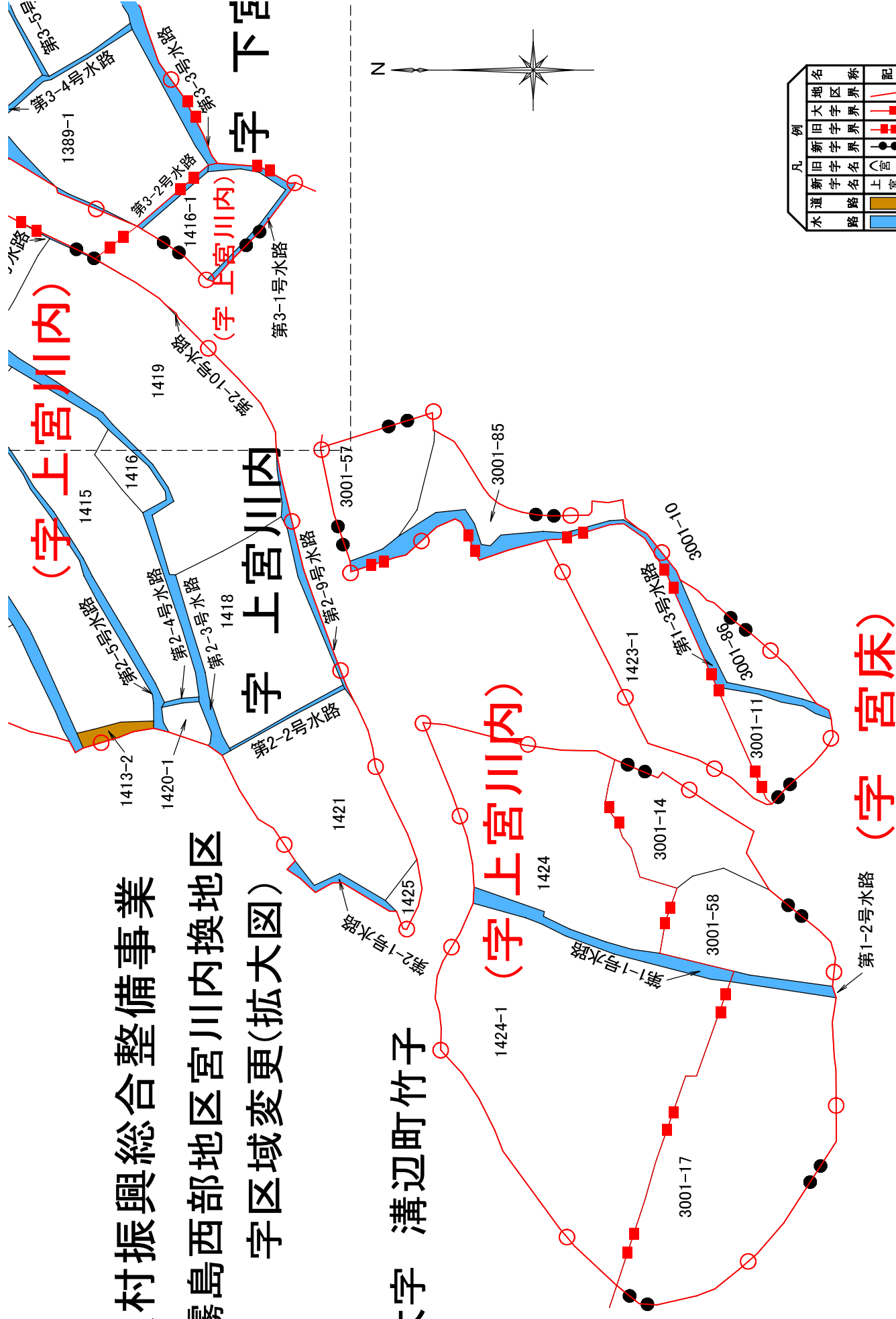


凡例	名称	記号
地区界	大地区界	—
旧字界	旧字界	—
新字界	新字界	—
旧字名	旧字名	○
新字名	新字名	●
水道	水道	—
道路	道路	—

2

農村振興総合整備事業 霧島西部地区宮川内換地区 字区域変更(拡大図)

大字 溝辺町竹子

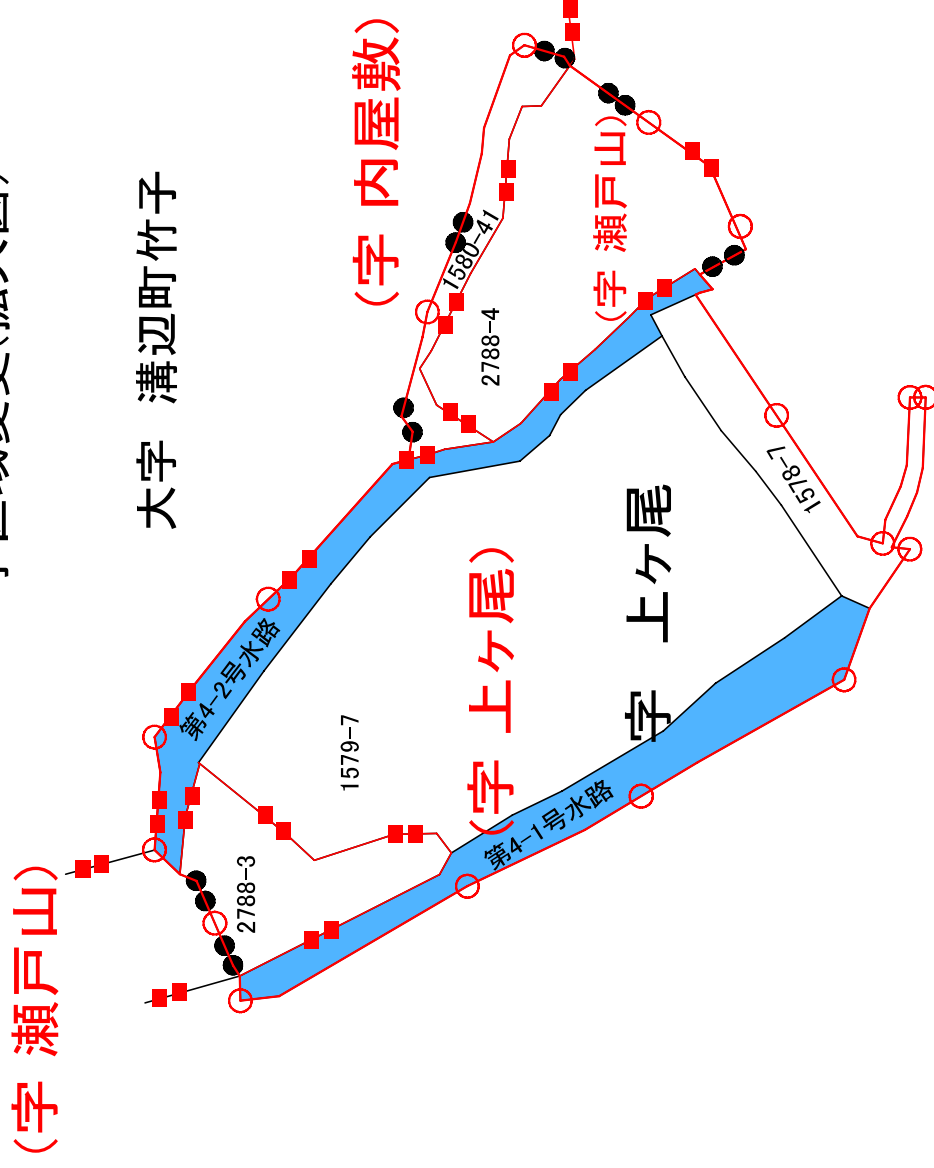


凡例	名称	記号
大地区界	大字界	—
新旧字界	新字界	—
新旧字界	旧字界	—
新字名	旧字名	(宮 庄)
水道	水路	—

③

農村振興総合整備事業 霧島西部地区宮川内換地区

字区域変更(拡大図)



凡 例	
水	記号
新字名	上ヶ尾
旧字名	瀬戸山
新字界	●●●●●
旧字界	■
大字界	■
地区界	○
地名	記号