









名称	景観形成におけるポイントとなる景観要素
霧島川沿いの田園景観地域	<ul style="list-style-type: none"> <li>・霧島川の流れ</li> <li>・川沿いに広がる農地と集落</li> <li>・背後にそびえる霧島連山の山並み</li> <li>・緑の絨毯<sup>じゅうたん</sup>から菜の花畑への変化（農地が見せる彩りと季節感）</li> </ul>
中津川沿いの田園景観地域	<ul style="list-style-type: none"> <li>・中津川の流れ</li> <li>・川沿いに広がる農地と集落</li> <li>・集落の背後に見える里山の緑</li> </ul>
網掛川沿いの田園景観地域	<ul style="list-style-type: none"> <li>・網掛川の流れと花々</li> <li>・川沿いに広がる農地と集落</li> <li>・周囲の樹林地や里山の緑</li> <li>・遠くにそびえる霧島連山の山並み</li> </ul>
牧園の茶畑景観地域	<ul style="list-style-type: none"> <li>・丘陵地形に広がる茶畑</li> <li>・集落と周囲の樹林地</li> </ul>
空港周辺の茶畑景観地域	<ul style="list-style-type: none"> <li>・広がりのある茶畑と背景の樹林地</li> <li>・遠くにそびえる霧島連山の山並み</li> <li>・空港と離着陸する飛行機</li> </ul>
国分の果樹園景観地域	<ul style="list-style-type: none"> <li>・実りと彩りある果樹園</li> <li>・遠くにそびえる霧島連山の山並み</li> </ul>
福山の港・海岸景観地域	<ul style="list-style-type: none"> <li>・錦江湾の水辺と海岸線、福山港</li> <li>・海岸沿いの集落、歴史的な建物・寺社</li> <li>・背後に迫る丘陵地の緑</li> <li>・つぼ畑</li> <li>・旧大隅線跡の道や公園</li> <li>・桜島への眺望</li> </ul>
富隈城下町地区	<ul style="list-style-type: none"> <li>・富隈城跡</li> <li>・町割、石敢当<sup>せつかんとう</sup></li> </ul>
隼人小浜の海岸景観地区	<ul style="list-style-type: none"> <li>・錦江湾の水辺と海岸線</li> <li>・丘陵地形と集落</li> <li>・桜島、神造島への眺望</li> </ul>



大景域の分類

	山の景域		平地の景域		特徴ある景観を有する地域・地区
	里の景域		錦江湾沿いの景域		育成地区候補地
	まちの景域				シンボルとなる眺望の対象