

令和7年度

通学路危険箇所点検マップ

カーブ・見通しが悪い



交差点見通しが悪い



交通量多い横断危険  
左右確認しにくい



カーブミラーはあるが  
見通しが悪く危険!



道が狭い 通行注意!



歩道狭い  
側溝蓋なし 通行注意!



信号無視の車有り!  
必ず止まって確認!!  
横断注意!




交差点見通しが悪い(R7)

歩道狭い  
横断危険!通行注意!



道幅狭い(R7)  
側溝蓋なし  
見通しが悪い

橋の欄干が低い



川側柵と通路の  
隙間注意!



交通量多い 歩道がない  
場所もあり 通行注意!



歩道が狭い  
交通量多い 通行注意!



交通量多い!(R7)  
右左折車, コンビニへの出入り  
の車に注意!!



交通量が多い  
見通しが悪い 通行注意!



歩道なし 通行注意!



止まらない車あり  
歩道狭い通行注意!



駐在所の後ろ  
川の柵が無い注意!

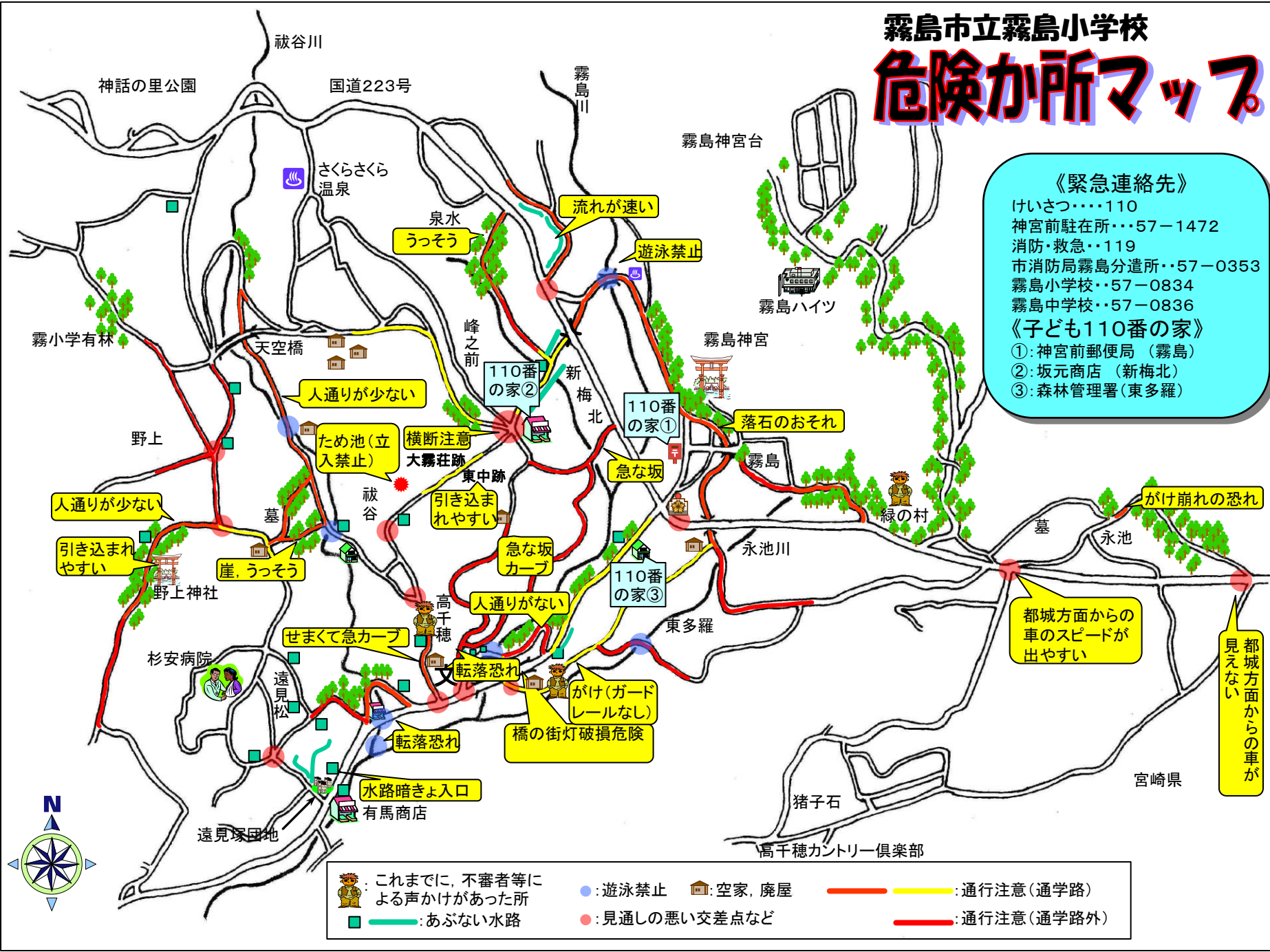


歩道狭い 通行注意!

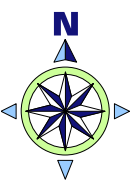


# 霧島市立霧島小学校 危険箇所マップ

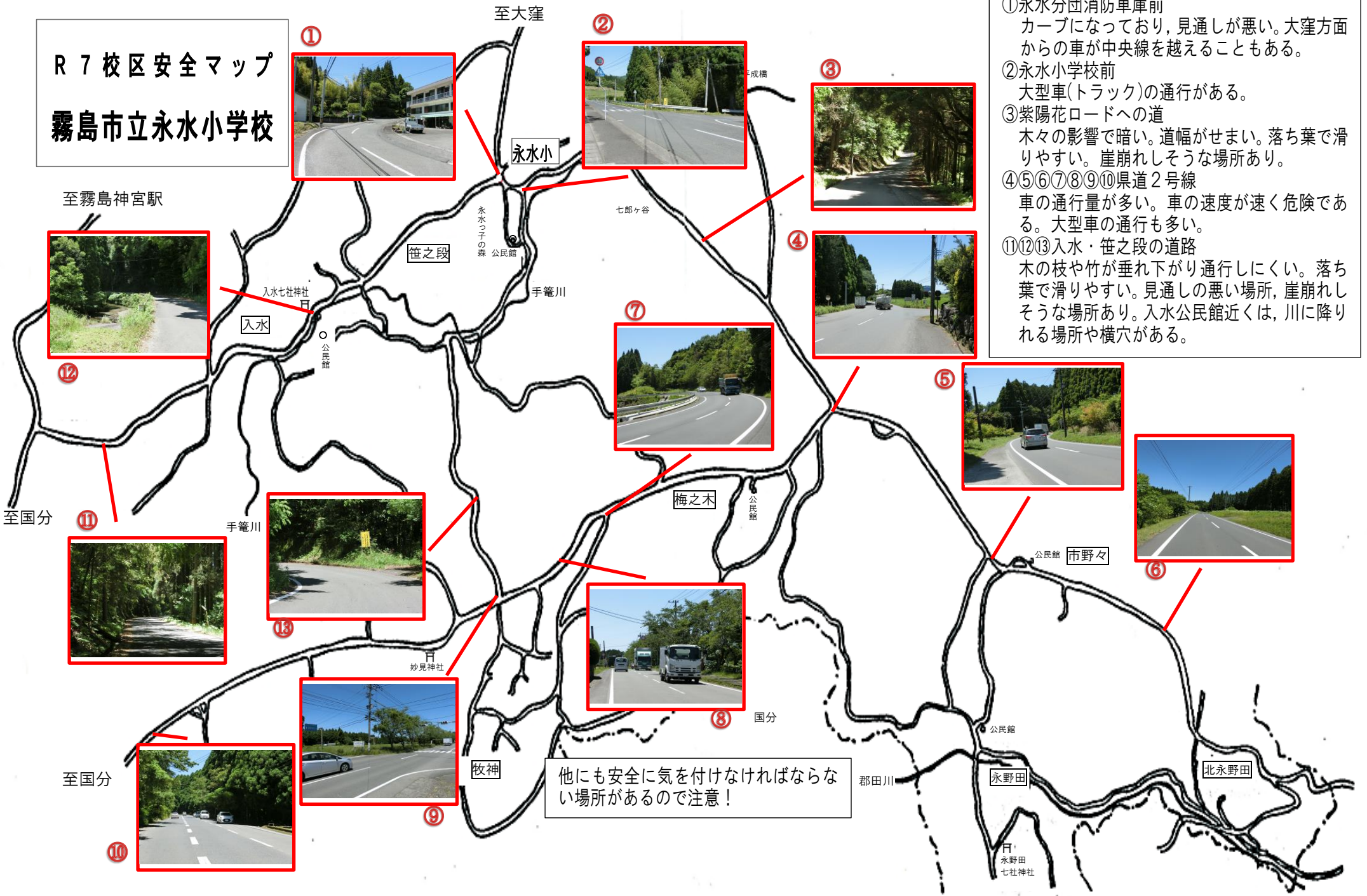
《緊急連絡先》  
 けいさつ・・・110  
 神宮前駐在所・・・57-1472  
 消防・救急・・・119  
 市消防局霧島分遣所・・・57-0353  
 霧島小学校・・・57-0834  
 霧島中学校・・・57-0836  
 《子ども110番の家》  
 ①: 神宮前郵便局 (霧島)  
 ②: 坂元商店 (新梅北)  
 ③: 森林管理署 (東多羅)



- : これまでに、不審者等による声かけがあった所
- : 遊泳禁止
- : 空家、廃屋
- : 通行注意(通学路)
- : あぶない水路
- : 見通しの悪い交差点など
- : 通行注意(通学路外)



# R 7 校区安全マップ 霧島市立永水小学校



- ①永水分団消防車庫前  
カーブになっており、見通しが悪い。大窪方面からの車が中央線を越えることもある。
- ②永水小学校前  
大型車(トラック)の通行がある。
- ③紫陽花ロードへの道  
木々の影響で暗い。道幅がせまい。落ち葉で滑りやすい。崖崩れしそうな場所あり。
- ④⑤⑥⑦⑧⑨⑩県道2号線  
車の通行量が多い。車の速度が速く危険である。大型車の通行も多い。
- ⑪⑫⑬入水・笹之段の道路  
木の枝や竹が垂れ下がり通行しにくい。落ち葉で滑りやすい。見通しの悪い場所、崖崩れしそうな場所あり。入水公民館近くは、川に降りれる場所や横穴がある。

他にも安全に気を付けなければならない場所があるので注意！

# 令和7年度通学路安全MAP

霧島市立霧島中学校

令和7年5月更新版

～ 緊急連絡先電話番号 ～

警察：110  
 霧島神宮前駐在所：57-1472  
 大窪駐在所：57-0590  
 霧島中学校：57-0836

● 洞窟には絶対に近づかない。

- ※ 山間部, 人気のない所  
暗い所等にむやみ行かない
- ※ バス停でバスを待つ時間,  
家のドアを開けるときは周りに注意

