











# 和気公園周辺図（来園ルート及び周辺通行規制）



## ランドマーク等

-  和気公園(鹿児島県霧島市)
-  霧島市役所 牧園総合支所
-  嘉例川駅
-  安楽橋付近
-  新川渓谷交差点付近
-  和気公園へ右折


## 安楽橋付近から和気公園(鹿児島県霧島市)へのルート

-  A 安楽橋付近
-  B 新川渓谷交差点付近
-  C 和気公園へ右折
-  D 和気公園(鹿児島県霧島市)




## 嘉例川駅から和気公園(鹿児島県霧島市)へのルート

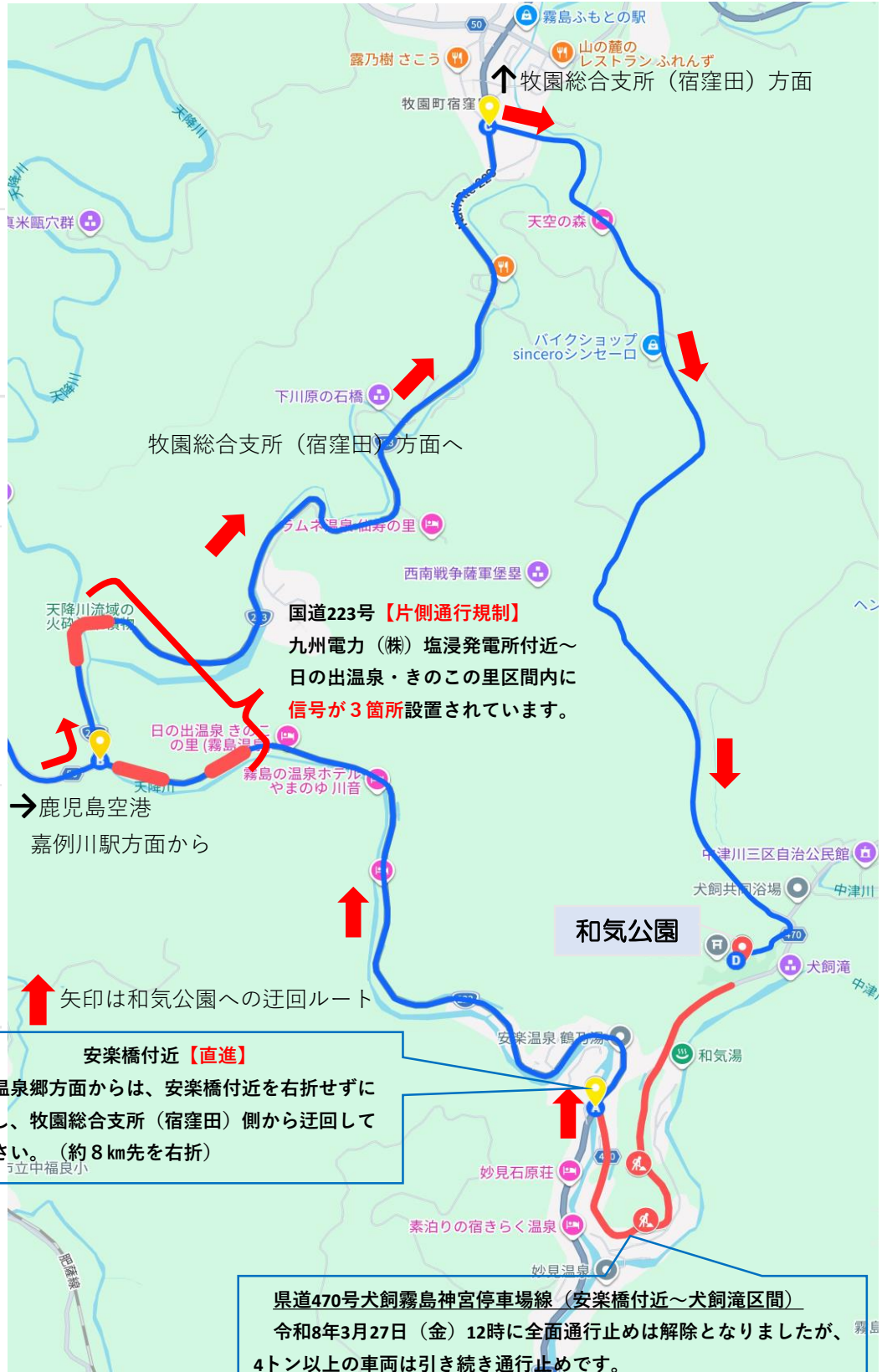
-  A 嘉例川駅
-  B 和気公園(鹿児島県霧島市)

## 国道223号片側通行規制

-  国道223号片側通行① 塩浸発電所付近
-  国道223号片側通行② 新川渓谷付近
-  国道223号片側通行③ 日の出温泉付近

## 県道470号犬飼霧島神宮停車場線(道路規制及び災害復旧工事継続箇所あり)

-  県道470号犬飼霧島神宮停車場線(安楽橋付近～犬飼滝区間)
-  災害復旧工事箇所①
-  災害復旧工事箇所②



**安楽橋付近【直進】**  
 妙見温泉郷方面からは、安楽橋付近を右折せずに直進し、牧園総合支所（宿窪田）側から迂回してください。（約8km先を右折）

**県道470号犬飼霧島神宮停車場線（安楽橋付近～犬飼滝区間）**  
 令和8年3月27日（金）12時に全面通行止めは解除となりましたが、4トン以上の車両は引き続き通行止めです。  
**【注意】** 昨年大雨による法面崩壊に伴う災害復旧作業継続箇所が2箇所あります。落石防止のための仮設防護柵が設置され、道幅が狭く車同士の離合が難しい状況です。