

肥薩線沿線周遊まち歩きマップ

～史跡・神社をめぐる旅～

The Hisatsu Line Walking Guide

A tour through Kirishima's historic landmarks and shrines!

히사쓰선 도보 여행 지도

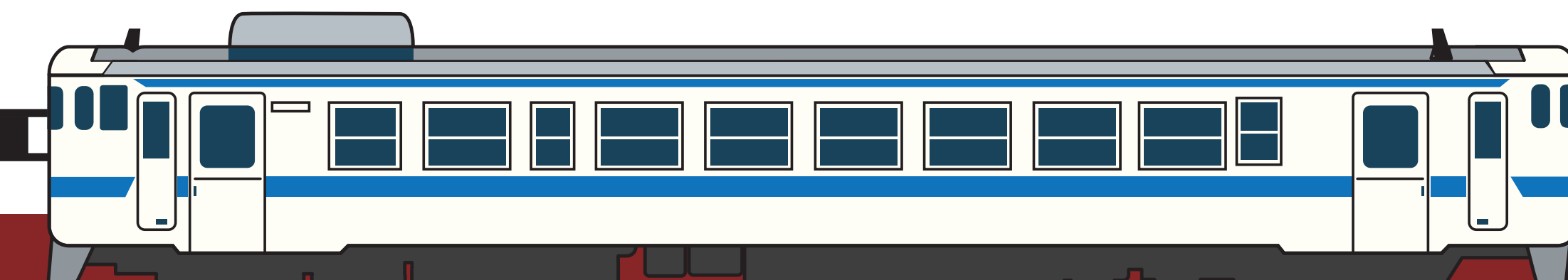
肥薩線沿線周遊漫歩地圖

肥萨线沿线周边游览漫歩地图

유적·신사 탐방 여행

尋訪史跡·神社之旅

寻访史迹·神社之旅



日当山・隼人駅エリア

Hinatayama Station・Hayato Station Area

히나타야마·하야토역 지구 日當山・隼人站周邊區域 日当山・隼人站周边区域

嘉例川駅エリア

Kareigawa Station Area 가례이가와역 지구 嘉例川站周邊區域 嘉例川站周边区域

日当山駅	約1.2km / 約19分	約0.5km / 約8分	約0.5km / 約8分	日当山駅	約2.2km / 約35分
日当山駅	約0.5km / 約8分	約1.4km / 約22分	約0.5km / 約8分	隼人駅	約4.9km / 約1時間17分
隼人駅	約1.5km / 約23分	約1.0km / 約16分	約1.5km / 約23分	隼人駅	約4.0km / 約1時間2分

※時速4kmを想定しています(滞在時間を除く)



1 侏儒どん像
Shujudon Statue
本名は徳田大兵衛(とくだおおひょうえ)といい、とんち話で有名。Shujudon, who stood at a mighty 90cm, was known for his quick-witted stories and is immortalised in this statue.



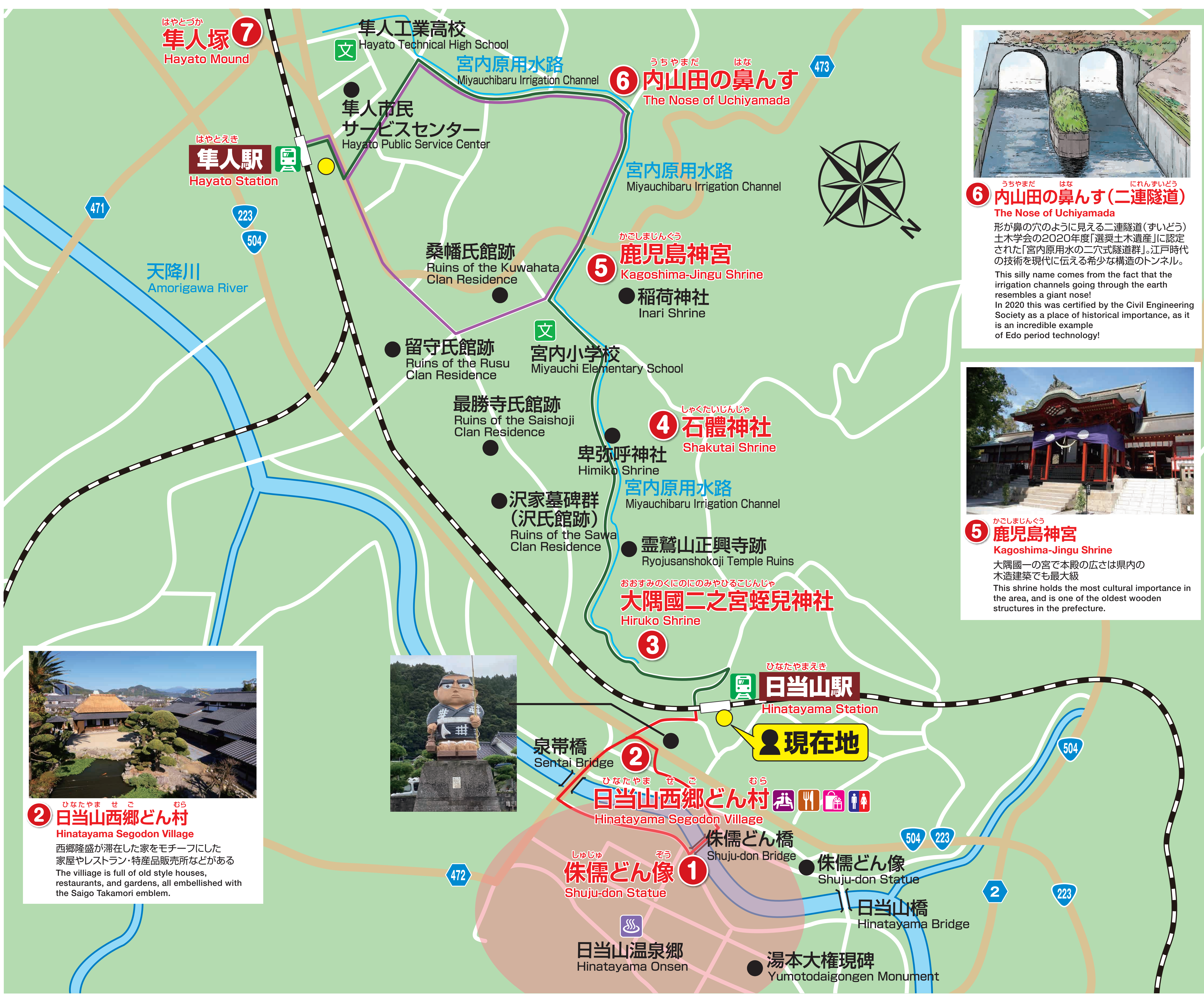
3 大隅國二之宮蛭児神社
Hiruko Shrine
「にのみやさん」の愛称で親しまれ、蛭児尊(ひるこのみこと)が漂着したとされる。The god Hirukonomikoto is enshrined here and protects the surrounding area.



4 石體神社
Shakutai Shrine
安産成就の神として厚く信仰されている神社。This shrine is often visited by pregnant women who pray for a safe and easy delivery.



7 隼人塚
Hayato Mound
平安時代後期に建てられたと見られる仏教遺跡(国指定史跡)。This buddhist archeological site is thought to have been built in the later half of the Heian period.



6 内山田の鼻んす
The Nose of Uchiyamada
形が鼻の穴のように見える二連隧道(すいどう)。土木学会の2020年度「選奨土木遺産」に認定された「宮内原用水の二穴式隧道群」。江戸時代の技術を現代に伝える希少な構造のトンネル。This silly name comes from the fact that the irrigation channels going through the earth resembles a giant nose! In 2020 this was certified by the Civil Engineering Society as a place of historical importance, as it is an incredible example of Edo period technology!



5 鹿児島神宮
Kagoshima-Jingu Shrine
大隅國一の宮で本殿の広さは県内の木造建築でも最大級。This shrine holds the most cultural importance in the area, and is one of the oldest wooden structures in the prefecture.



2 日当山西郷どん村
Hinayama Segodon Village
西郷隆盛が滞在した家をモチーフにした家屋やレストラン・特産品販売所などがある。The village is full of old style houses, restaurants, and gardens, all embellished with the Saigo Takamori emblem.



1 侏儒どん像
Shuju-don Statue

観光に関するお問い合わせ How to reach us: 관광 문의 關於觀光事宜的諮詢 关于观光事宜的咨询

肥薩線沿線周遊まち歩き特設ページ
Homepage

히사쓰선 도보 여행 지도 홈페이지 肥薩線沿線周遊漫歩特設網頁 肥萨线沿线周边游览漫歩特设网页

霧島市観光協会 ☎0995-78-2115
Kirishima City Tourism Association
기리시마시 관광협회 霧島市観光協會 霧島市観光協会

霧島市役所 観光PR課 ☎0995-45-5111
Kirishima City Hall Tourism and Public Relations Department
기리시마시청 관광PR과 霧島市役所 観光PR(公關)課 霧島市役所 観光PR(公關)科

列車の時刻等については「JR九州」のホームページをご覧ください。
Please refer to the JR Kyushu homepage for train times.

열차 시간표는 JR큐슈 홈페이지를 참고하세요. 有關列車時刻表等事宜請閱覽「JR九州」網頁 有關列車時刻表等事宜請閱覽「JR九州」網頁

肥薩線沿線周遊まち歩きマップ

～史跡・神社をめぐる旅～

The Hisatsu Line Walking Guide

A tour through Kirishima's historic landmarks and shrines!

히사쓰선 도보 여행 지도

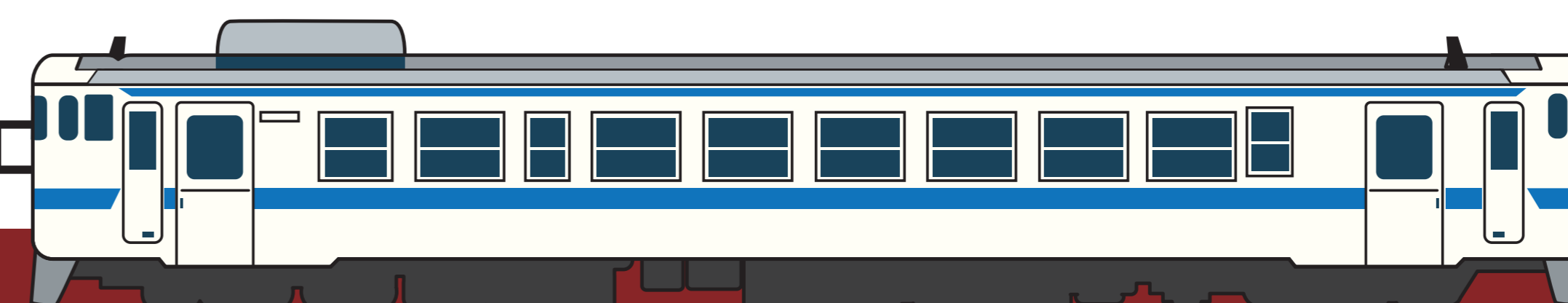
肥薩線沿線周遊漫歩地圖

肥萨线沿线周边游览漫歩地图

유적·신사 탐방 여행

尋訪史跡・神社之旅

寻访史迹・神社之旅



日当山・隼人駅エリア

Hinatayama Station・Hayato Station Area
히나타야마·하야토역 지구 日當山, 隼人站周遊區域 日当山, 隼人站周边区域



© PILOT INK&アヒル隊長プロジェクト

嘉例川駅エリア

Kareigawa Station Area 가례이가역 지구 嘉例川站周遊區域 嘉例川站周边区域

隼人駅	約1.5km / 約23分	約1.0km / 約16分	約0.5km / 約8分	約1.4km / 約22分	約0.5km / 約8分	日当山駅	約4.9km / 約1時間17分
隼人駅	約1.5km / 約23分	鹿兒島神社	石體神社	大隅國二之宮蛭兒神社		隼人駅	約4.0km / 約1時間2分
日当山駅	約1.2km / 約19分	保徳どん橋(保徳どん像)	約0.5km / 約8分	日当山西郷どん村	約0.5km / 約8分	日当山駅	約2.2km / 約35分

※時速4kmを想定しています(滞在時間を除く)



1 隼人塚

Hayato Mound
平安時代後期に建てられたと見られる
仏教遺跡(国指定史跡)
This buddhist archeological site is thought to have
been built in the later half of the Heian period.



4 石體神社

Shakutai Shrine
安産成就の神として厚く信仰されている神社
This shrine is often visited by pregnant women
who pray for a safe and easy delivery.



5 大隅國二之宮蛭兒神社

Hiruko Shrine
「にのみやさん」の愛称で親しまれ、
蛭兒尊(ひるこのみこと)が漂着したとされる
The god Hirukonomikoto is enshrined here and
protects the surrounding area.



6 侏儒どん像

Shujudon Statue
本名は徳田大兵衛(とくだおおひょうえ)といい、
とんち語で有名
Shujudon, who stood at a mighty 90cm, was
known for his quick-witted stories and is
immortalised in this statue.



7 日当山西郷どん村

Hinatayama Segodon Village
西郷隆盛が滞在した家をモチーフにした
家屋やレストラン・特産品販売所などがある
The village is full of old style houses,
restaurants, and gardens, all embellished with
the Saigo Takamori emblem.



観光に関するお問い合わせ How to reach us: 관광 문의 關於觀光事宜的諮詢 关于观光事宜的咨询

肥薩線沿線周遊まち歩き特設ページ

Homepage
히사쓰선 도보 여행 지도 홈페이지 肥薩線沿線周遊漫歩特設網頁 肥萨线沿线周边游览漫歩特設网页

霧島市観光協会 ☎0995-78-2115

Kirishima City Tourism Association
기리시마시 관광협회 霧島市観光協會 霧島市観光协会

霧島市役所 観光PR課 ☎0995-45-5111

Kirishima City Hall Tourism and Public Relations Department
기리시마시청 관광PR과 霧島市役所 観光PR(公關)課 霧島市役所 観光PR(公關)科


列車の時刻等については「JR九州」のホームページをご覧ください。

Please refer to the JR Kyushu homepage for train times.
열차 시간표는 JR큐슈 홈페이지를 참고하세요. 有關列車時刻表等事宜請閱覽「JR九州」網頁 有关列车时刻表等事宜請閱覽「JR九州」网页



3 鹿兒島神宮

Kagoshima-Jingu Shrine
大隅國一の宮で本殿の広さは県内の
木造建築でも最大級
This shrine holds the most cultural importance in
the area, and is one of the oldest wooden
structures in the prefecture.



2 内山田の鼻んす(二連隧道)

The Nose of Uchiyamada
形が鼻の穴のように見える二連隧道(すいどう)
土木学会の2020年度「選奨土木遺産」に認定
された「宮内原用水の二穴式隧道群」。江戸時代
の技術を現代に伝える希少な構造のトンネル。
This silly name comes from the fact that the
irrigation channels going through the earth
resembles a giant nose!
In 2020 this was certified by the Civil Engineering
Society as a place of historical importance, as it
is an incredible example
of Edo period technology!